

**TINJAUAN GEOGRAFI SOSIAL TERHADAP PENGEMBANGAN
KAWASAN OBJEK WISATA AIR UMBUL PONGGOK DI DESA
PONGGOK KECAMATAN POLANHARJO KABUPATEN KLATEN**

SKRIPSI

Disusun Untuk Memenuhi Sebagian Persyaratan Guna Memperoleh Gelar Sarjana
Strata Satu Kependidikan Program Studi Pendidikan Geografi Jurusan Pendidikan
Ilmu Pengetahuan Sosial



Oleh :
NAMA : ROHANI
NIM : 1212104517

**FAKULTAS KEGURUAN DAN ILMU PENDIDIKAN
UNIVERSITAS WIDYA DHARMA KLATEN
2016**

HALAMAN PERSETUJUAN

Disetujui untuk dipertahankan dihadapan Dewan Penguji Skripsi Fakultas
Keguruan dan Ilmu Pendidikan Universitas Widya Dharma Klaten

Pembimbing I



Dr. Iswan Rivadi, M.M
NIP. 19600401 198611 1 001

Pembimbing II




Dr. Sumadi S., M. Pd
NIK. 690 714 341

HALAMAN PENGESAHAN

Diterima dan Disetujui oleh Dewan Penguji Skripsi
Fakultas Keguruan dan Ilmu Pendidikan
Universitas Widya Dharma Klaten


Hari/Tanggal : Selasa, 05 April 2016
Waktu : 09.30 WIB
Tempat : Universitas Widya Dharma Klaten
Dewan Penguji Skripsi

Ketua,




Drs. H. Udiyono, M.Pd.
NIP. 19541124 198212 1 001

Sekretaris,



Ir. H. Sudaryanto, M.M
NIK.690 788 108

Penguji I



Dr. Iswan Riyadi, M.M
NIP. 196004011986111001

Penguji II



Dr. Sumadi S., M. Pd
NIK. 690 714 341

Mengesahkan

Fakultas Keguruan dan Ilmu Pendidikan

Dekan FKIP



Drs. H. Udiyono, M.Pd
NIP. 19541124 198212 1 001

SURAT PERNYATAAN

Yang bertanda tangan di bawah ini:

Nama : ROHANI
NIM : 1212104517
Jurusan/Program Studi : PIPS/PENDIDIKAN GEOGRAFI
Fakultas : KIP

Dengan ini berdasarkan kesadaran penuh, menyatakan bahwa naskah skripsi ini benar – benar merupakan hasil karya saya sendiri dan belum pernah diajukan untuk memperoleh gelar kesarjanaan di suatu perguruan tinggi. Dan sepanjang sepengetahuan saya dalam skripsi ini tidak terdapat karya atau pendapat yang ditulis orang lain, kecuali yang secara tertulis di acu dalam naskah ini dan disebutkan dalam daftar pustaka.

Saya bersedia untuk mempertanggungjawabkan isi yang ada didalam skripsi ini secara akademik maupun yuridik serta bersedia untuk menanggung segala resiko apapun dikemudian hari, apabila terjadi pelanggaran terhadap pernyataan ini.

Klaten, 05 April 2016

Yang membuat pernyataan



Rohani

MOTTO

- ♥ Semangat adalah motivasi terbesar dalam hidupku. (Penulis)
- ♥ Jangan membenci mereka yang mengatakan hal yang buruk tuk menjatuhkanmu karena merekalah yang membuatmu semakin kuat setiap hari. (Penulis)
- ♥ Kita mencapai keberhasilan bukan karena kesempatan yang diberikan dengan mudah kepada kita. Kita berhasil karena bekerja keras mendayagunakan kesempatan yang sudah ada di tangan kita. (Mario Teguh)
- ♥ Sesungguhnya sesudah kesulitan itu ada kemudahan (QS. Al-Insyirah: 6).
- ♥ Sesungguhnya Allah tidak akan merubah keadaan suatu kaum sehingga mereka merubah keadaan yang ada pada diri mereka sendiri (Q.S Ar Ra'du ayat 11).

HALAMAN PERSEMBAHAN

- ♥ Kedua Orang Tua ku Tercinta (Bapak Rohman dan Ibu Saimah) yang telah mengorbankan segalanya dan memberikan cinta, do'a, kasih sayang dan sabar mendidik ananda. Cinta dan kasih sayang selalu menghiasi dalam setiap langkahku. Selalu memberikan bimbingan dan dorongan baik moril maupun materil.
- ♥ Buat mbak Fitriani dan kakak iparku tercinta, terkasih dan tersayang yang selalu memberikan perhatian dan dukungan motivasi yang luar biasa.
- ♥ Buat adik ku Mohrozi dan Juliyanti tercinta, terkasih dan tersayang yang selalu memberikan dukungan motivasi yang luar biasa.
- ♥ Buat keluarga yang ada di Purworejo, tercinta dan tersayang yang selalu memberikan perhatian dan dukungan motivasi yang luar biasa.
- ♥ Buat HMP Geografi terima kasih telah menjadi teman semasa kuliah terutama angkatan tahun 2012 "Aji Savitri, Fitri Novianti, Adi Purwanto, Didik Arif Nurhadi, Andika Rudianto, Nova Wulandari, Endriana Ekasari, Maya Nurdiyanti, Ayunigrum, Candra Pranata, Ari Tri Wibowo, Zaidah Candra Praditya, Eguh Pramono, Astriawan Bagus Riski, Harjianto Dan Anung Indra Irawan". Yang selalu bersama-sama berjuang dan selalu semangat.
- ♥ Buat teman kost mbak Eni, Aji, Novi dan kak Umi Atun Aliah tercinta dan tersayang yang selalu memberikan semangat motivasi yang luar biasa dan terima kasih telah membantu dalam menyelesaikan tugas akhir ini.

- ♥ Buat Keluarga Besar UKM “Racana Yogi Praja Parang Garuda” Universitas Widya Dharma Klaten. Terima kasih atas kebersamaannya baik dalam canda, tawa, suka dan duka yang selalu membuat Saya semangat.
- ♥ Buat semua teman-temanku dan keluarga besar tercinta dan tersayang yang belum Saya sebutkan namanya satu persatu yang selalu mendukung dan memotivasi yang luar biasa.

KATA PENGANTAR

Puji syukur kehadiran Allah Azza wa jalla yang telah memberikan nikmat kepada kita. Tiada daya upaya dan kekuatan kecuali milik Allah SWT. Shalawat dan salam semoga tercurah kepada Rasullulah Muhammad SAW, keluarga, sahabat dan penerusnya hingga akhir zaman.

Alhamdulillah wa syukurillah atas kehendak dan izin-NYA serta dengan perjuangan yang cukup panjang penulis bisa menyelesaikan skripsi sebagai salah satu syarat mendapatkan gelar sarjana. Karena sesungguhnya Allah SWT Sang Pengasih menjanjikan kemudahan di dalam kesulitan yang kita hadapi.

Sebagai makhluk ciptaan-Nya yang dhoif dan tak lepas dari kesalahan, penulis memohon maaf atas segala kesalahan dan kekurangan yang terdapat dalam skripsi ini. semoga perbedaan dapat menjadi kebaikan dan manfaat bagi kita semua.

Akhirnya penulis mengucapkan *syukron katsiron* atas segala saran dan bimbingannya maupun pengetahuan yang telah diberikan sehingga penulis dapat menyelesaikan studi dan skripsinya. Rasa terimakasih yang tak terhingga penulis ucapkan kepada:

1. Bapak Prof. Dr. Triyono M.Pd, selaku Rektor Universitas Widya Dharma Klaten.

2. Bapak Drs. H. Udiyono M.Pd, Dekan Fakultas Keguruan Dan Ilmu Pendidikan Universitas Widya Dharma Klaten.
3. Bapak Ir. H. Sudaryanto, M.M, Ketua Program Studi Pendidikan Geografi Universitas Widya Dharma Klaten.
4. Bapak Dr. Iswan Riyadi, M.M, Dosen pembimbing I yang telah memberikan petunjuk, arahan, pembimbing dan motivasi dalam penyusunan skripsi ini.
5. Bapak Dr. Sumadi S., M. Pd, Dosen pembimbing II yang telah memberikan petunjuk, arahan, pembimbing dan motivasi dalam penyusunan skripsi ini.
6. Semua pihak yang telah membantu dalam penyusunan skripsi ini sampai selesai.
7. Bapak dan Ibu dosen Jurusan Geografi yang telah memberikan bekal ilmu yang tak ternilai hingga penulis dapat menyelesaikan skripsi ini.
8. Kepala BAPPEDA Kabupaten Klaten beserta stafnya yang telah memberi kemudahan selama peneliti melakukan penelitian.
9. Kepala Desa Ponggok beserta stafnya yang telah memberi kemudahan selama melakukan penelitian.
10. Semua pengelola objek wisata Air Umbul Ponggok yang telah membantu dan memberikan informasi selengkap-lengkapnyanya kepada peneliti.
11. Orang-orang terkasih yang telah memberikan doa restunya: orang tuaku, kakak, adik dan keluarga besarku.
12. Teman-teman Geografi, khususnya angkatan 2012 yang telah menjadi sahabat selama kuliah.

13. Semua pihak yang telah membantu penulis dalam menyelesaikan skripsi ini yang tidak dapat di sebutkan satu persatu.

Semoga segala kebaikan dari seluruh pihak yang tersebut diatas diterima dan menerima pahala dari Allah SWT. Tiada kata-kata yang dapat menggambarkan kebaikan kalian semua. Semoga skripsi ini dapat memberikan manfaat dan kemashalatan bagi semua orang. Amiin

Klaten, April 2016

Penulis

DAFTAR ISI

Halaman

HALAMAN JUDUL.....	i
HALAMAN PERSETUJUAN.....	ii
HALAMAN PENGESAHAN	iii
SURAT PERNYATAAN.....	iv
HALAMAN MOTTO	v
HALAMAN PERSEMBAHAN	vi
KATA PENGANTAR	viii
DAFTAR ISI	xi
DAFTAR TABEL	xiv
DAFTAR GAMBAR	xv
DAFTAR LAMPIRAN	xvi
ABSTRAK	xvii
ABSTRACT	xviii

BAB I PENDAHULUAN

A. Latar Belakang	1
B. Identifikasi Masalah	5
C. Rumusan Masalah	6
D. Tujuan Penelitian	6
E. Manfaat Penelitian	7

BAB II TINJAUAN PUSTAKA

A. Landasan Teori	8
1. Pengertian Geografi	8
2. Pengertian Pariwisata	13
3. Bentuk dan Jenis Pariwisata	14
4. Objek Wisata	17
5. Pengembangan Pariwisata	18
6. Unsur-Unsur Pokok Pengembangan Pariwisata	21
7. Faktor-Faktor Geografis yang Mendukung Pengembangan Objek Wisata	23
8. Tinjauan Geografis Terhadap Pengembangan Pariwisata	26
B. Penelitian Yang Relevan	27
C. Kerangka Berfikir	31

BAB III METODE PENELITIAN

A. Tempat dan Waktu Penelitian	33
B. Bentuk Penelitian	34

C. Definisi Operasional.....	34
D. Metode Pengumpulan Data	37
E. Analisis Data	38
 BAB IV HASIL PENELITIAN DAN PEMBAHASAN	
A. Deskripsi Daerah Penelitian	40
1. Kondisi Fisis	40
2. Kondisi Sosial	53
B. Tinjauan Geografi Sosial Terhadap Pengembangan Kawasan Objek Wisata Air Umbul Pongok	60
C. Kondisi Umum Kawasan Objek Wisata Air Umbul Pongok.....	63
1. Deskripsi dan Sejarah Desa Wisata Air Umbul Pongok	63
2. Kondisi Sarana dan Prasarana Kawasan Objek Wisata	71
D. Pengelolaan dan Pengembangan Kawasan Objek Wisata	74
E. Potensi Objek Wisata Air Umbul Pongok	79
F. Usaha-usaha Yang Dilakukan Pengelola	83
G. Pembahasan	85
 BAB V PENUTUP	
A. Kesimpulan	88
B. Saran	90
DAFTAR PUSTAKA	91
LAMPIRAN	93

DAFTAR TABEL

1. Tabel 1 : Komposisi Penggunaan Tanah Desa Ponggok	44
2. Tabel 2 : Sifat Curah Hujan	48
3. Tabel 3 : Komposisi Rata-Rata Jumlah Curah Hujan Desa Ponggok Kecamatan Polanharjo Tahun 2006-2015	49
4. Tabel 4 : Komposisi Penduduk Berdasarkan Usia (Kelompok Pendidikan dan Kelompok Tenaga Kerja) Desa Ponggok Tahun 2015	55
5. Tabel 5 : Komposisi Penduduk Berdasarkan Tingkat Pendidikan Desa Ponggok Tahun 2015	57
6. Tabel 6 : Komposisi Penduduk Berdasarkan Jenis Mata Pencaharian di Desa Ponggok Tahun 2015	59
7. Tabel 7 : Komposisi Penduduk Berdasarkan Agama Di Desa Ponggok Tahun 2015	60
8. Tabel 8 : Daerah Asal Wisatawan Objek Wisata Air Umbul Ponggok	69
9. Tabel 9 : Tingkat Pendapatan Dan Jumlah Wisatawan Objek Wisata Air Umbul Ponggok	70
10. Tabel 10 : Fasilitas Penunjang Di Kawasan Objek Wisata Air Umbul Ponggok Tahun 2015	71
11. Tabel 11 : Daftar Harga Penyewaan Alat	78

DAFTAR GAMBAR

Gambar 1 : Alur Diagram Penelitian	32
Gambar 2 : Diagram Iklim Desa Pongkok	51
Gambar 3 : Struktur Pengelolaan Desa Pongkok.....	76

DAFTAR LAMPIRAN

Lampiran 01 : Surat Permohonan Ijin Penelitian Dari Kampus	94
Lampiran 02 : Surat Permohonan Ijin Penelitian Dari BAPPEDA	95
Lampiran 03 : Pedoman Wawancara Untuk Karyawan	97
Lampiran 04 : Hasil Wawancara Dengan Karyawan	99
Lampiran 05 : Pedoman Wawancara Untuk Pengunjung	101
Lampiran 06 : Hasil Wawancara Dengan Pengunjung	103
Lampiran 07 : Tabel Data Curah Hujan Desa Ponggok	104
Lampiran 08 : Peta Lokasi Penelitian	105
Lampiran 09 : Dokumentasi Foto-Foto Hasil Penelitian	106

ABSTRAK

ROHANI, NIM : 1212104517. Program Studi Pendidikan Geografi, Jurusan Ilmu Pengetahuan Sosial, Fakultas Keguruan dan Ilmu Pendidikan, Universitas Widya Dharma, Klaten, 2016. Skripsi : **TINJAUAN GEOGRAFI SOSIAL TERHADAP PENGEMBANGAN KAWASAN OBJEK WISATA AIR UMBUL PONGGOK DI DESA PONGGOK KECAMATAN POLANHARJO KABUPATEN KLATEN.**

Penelitian ini bertujuan untuk: (1) Mengetahui faktor-faktor geografi sosial yang mendukung dalam pengembangan kawasan objek wisata Air Umbul Ponggok. (2) Mengetahui usaha-usaha yang dilakukan oleh pengelola untuk pengembangan kawasan objek wisata Air Umbul Ponggok. (3) Mengidentifikasi potensi-potensi alam yang dapat di kembangkan sebagai daya tarik tambahan di dalam kawasan objek wisata Air Umbul Ponggok.

Penelitian ini dilakukan di Desa Ponggok Kecamatan Polanharjo Kabupaten Klaten. Waktu penelitian yang penulis gunakan dalam penelitian ini, direncanakan dari bulan Desember 2015 – Maret 2016. Bentuk penilitian yang digunakan dalam penelitian ini adalah penelitian kualitatif dengan metode deskriptif. Penelitian kualitatif deskriptif adalah penelitian yang mengambil masalah-masalah yang ada pada masa sekarang dengan menggambarkan objek yang menjadi pokok permasalahannya dengan mengumpulkan, menyusun, menganalisis dan menginterpretasikan kedalam bentuk laporan.

Hasil penelitian menunjukkan bahwa faktor-faktor geografi sosial yang berperan dominan dalam mendukung pengembangan objek wisata air Umbul Ponggok meliputi lokasi, tingkat pendidikan penduduk, sosial ekonomi, dan keadaan penduduk (aktivitas penduduk). Sedangkan faktor-faktor geografi sosial yang kurang mendukung dalam pengembangan objek wisata Air Umbul Ponggok meliputi permodalan, organisasi, fasilitas pelayanan yaitu tempat parkir yg masih minim dan aksesibilitas dimana akses menuju lokasi wisata ini masih belum ada petunjuk arah yang jelas untuk memudahkan para pengunjungnya.

Kata kunci: tinjauan geografi sosial, pengembangan kawasan, objek wisata.

ABSTRACT

ROHANI, NIM : 1212104517. *Geography Education Study Program, Social Study Education Department, The faculty of Teacher Training and Education, Widya Dharma University, Klaten, 2016. Thesis: “A REVIEW OF SOCIAL GEOGRAPHY AGAINST THE DEVELOPMENT OF TOURIST ATTRACTION AIR UMBUL PONGGOK IN PONGGOK VILLAGE POLANHARJO DISTRICT KLATEN REGENCY”*

The aims of this research is: (1) to Know the factors geography which can be support to develop a tourist attraction area of Air Umbul Ponggok. (2) to Know the efforts which can be done by manager to develop the tourist attraction area of Air Umbul Ponggok. (3) to Identify the Potentials of nature which can be develop as an additional attraction in the tourist area of Air Umbul Ponggok.

This research was conducted in the Ponggok village Polanharjo District of Klaten regency. When the study that I use in this study, is planned from December 2015 - March 2016. Forms of research used in this research is qualitative descriptive method. Descriptive qualitative research is research that takes the problems that exist in the present by describing the object to be a subject matter to collect, collate, analyze and interpret the form of a report.

The result of this reseach is shown that the factors geography social which dominant to development of the tourist attraction Air Umbul Ponggok there are location, the education levels, economy social, and the population condition (the activitiy population). Beside that, the factors geography social which reduce to development in tourist attaction of Air Umbul Ponggok are capital, organization, service facilities and parking space is still minimal and accessibility where access to the location park is still there is no clue clearly to find the location easily for the visitor.

Key word: a review of social geography, regional development , tourist attraction.

BAB I

PENDAHULUAN

A. Latar Belakang

Pembangunan Nasional merupakan suatu usaha untuk meningkatkan kualitas manusia dan masyarakat Indonesia yang dilakukan secara berkelanjutan dengan memanfaatkan kemajuan ilmu pengetahuan dan teknologi serta memperhatikan tantangan perkembangan global. Dalam pelaksanaannya mengacu pada kepribadian bangsa dan nilai luhur yang universal untuk mewujudkan kehidupan bangsa yang berdaulat, mandiri, berkeadilan, sejahtera, maju, dan kukuh kekuatan moral dan etikanya. (GBHN 1999-2000).

Di era globalisasi seperti sekarang ini, pembangunan dunia pariwisata dapat dijadikan sebagai prioritas utama dalam menunjang pembangunan suatu daerah. Pengembangan pariwisata dilakukan bukan hanya untuk kepentingan wisatawan mancanegara saja, namun juga untuk menggalakan kepentingan wisatawan dalam negeri. Pembangunan kepariwisataan pada hakekatnya untuk mengembangkan dan memanfaatkan objek dan daya tarik wisata yang berupa kekayaan alam yang indah, keragaman flora fauna, seni budaya, peninggalan sejarah, benda-benda purbakala serta kemajemukan budaya.

Dalam rangka mencapai tujuan pengembangan pariwisata maka pembangunan pariwisata harus diarahkan pada pemanfaatan sumber daya alam, makin besar sumber daya alam yang dimiliki suatu negara, maka

semakin besar pula harapan untuk mencapai tujuan pembangunan dan pengembangan pariwisata.

Tujuan pengembangan pariwisata akan berhasil dengan optimal bila ditunjang oleh potensi daerah yang berupa objek wisata baik wisata alam maupun wisata buatan manusia. Yoeti (1985: 5), mengatakan bahwa pembangunan dan pengembangan daerah menjadi daerah tujuan wisata tergantung dari daya tarik itu sendiri yang dapat berupa keindahan alam, tempat bersejarah, tata cara hidup bermasyarakat maupun upacara keagamaan. Dari uraian tersebut diatas sektor kepariwisataan perlu mendapat penanganan yang serius karena kepariwisataan adalah merupakan kegiatan lintas sektoral dan lintas wilayah yang saling terkait, diantaranya dengan sektor industri, perdagangan, pertanian, perhubungan, kebudayaan, sosial ekonomi, politik, keamanan serta lingkungan.

Klaten merupakan sebuah Kabupaten yang termasuk dalam Provinsi Jawa Tengah. Klaten memiliki berbagai macam potensi tempat wisata dari wisata alam, wisata buatan, wisata keluarga sampai wisata religi. Saat ini berwisata sudah menjadi kebutuhan pokok bagi sebagian masyarakat Indonesia. Dengan berwisata maka segala penat dan kebosanan melalui dunia kerja dapat sedikit terobati. Oleh karena itu pada hari libur ataupun hari Minggu hampir dipastikan di berbagai lokasi tempat wisata selalu dipenuhi oleh para pengunjung. Pengunjung yang datang tidak hanya wisatawan dari lokal setempat namun juga berasal dari berbagai kota disekitarnya. Kabupaten Klaten terletak diantara dua pusat kebudayaan besar yaitu

Kerajaan Surakarta dan Kesultanan Yogyakarta. Hal itu menyebabkan di Kabupaten Klaten juga masih kental dengan adat kebudayaan yang sampai sekarang masih banyak dilestarikan seperti perayaan nyadran, apeman, kupatan dan lain-lain. Selain wisata alam dan wisata budaya, tempat wisata yang tak kalah pentingnya di Kabupaten Klaten adalah wisata religi. Wisata religi ini maksudnya wisata hati yang diperuntukkan masyarakat yang percaya terhadap suatu tempat dapat mendatangkan barokah. Tempat ini biasanya berupa makam tokoh terkenal pada masa lampau. Ada 2 makam yang sangat populer di Kabupaten Klaten yaitu Makam Sunan Bayat di Kecamatan Bayat dan Makam Ki Ageng Gribig di Jatinom.

Asal kata Umbul Ponggok berasal dari Umbul yang berarti mata air, dan Ponggok yang merupakan nama Desa tempat Umbul ini berada. Umbul Ponggok terletak di Desa Ponggok, Kecamatan Polanharjo, Kabupaten Klaten, Jawa Tengah. Umbul Ponggok adalah kolam pemandian terbesar di Klaten, dengan luas sekitar 6000 m². Keberadaan Umbul Ponggok sudah ada sejak jaman ratusan tahun lalu, pada jaman dahulu Umbul Ponggok digunakan untuk pengairan perkebunan tebu, dan pada saat ini fungsi Umbul Ponggok adalah sebagai objek pemandian umum.

Pemandangan Umbul Ponggok tampak luar terlihat seperti kolam renang pada umumnya, dengan satu kolam besar yang dikelilingi pohon-pohon besar disekitar area. Kelebihan Umbul Ponggok dibanding kolam renang lainnya adalah air dari Umbul ini berasal dari mata air yang tepat berada dibawah Umbul, oleh karena itu air di Umbul Ponggok sangat jernih

dan bersih, sehingga dari atas umbul kita bisa melihat dasar dari Umbul Pongkok dengan sangat jelas. Kelebihan lain dari umbul ini adalah dasar dari Umbul Pongkok didominasi oleh bebatuan, kerikil, lumut dan pasir sehingga terlihat seperti didalam laut. Kelebihan yang terakhir dari Umbul Pongkok adalah kolam ini berisi ratusan ikan air tawar dengan ukuran sebesar jari kelingking hingga paha orang dewasa, ikan-ikan di umbul ini tidak berbahaya, justru mereka sudah terbiasa dengan kehadiran manusia. Tidak salah jika Umbul Pongkok adalah sumber mata air bernuansa dalam laut, dengan ratusan ikan, bebatuan besar, pasir didasar umbul, air yang sangat jernih, dan jika matahari sedang terik, sesekali cahaya matahari masuk ke air memperjelas keindahan dari Umbul Pongkok.

Objek wisata air Umbul Pongkok ini mempunyai daya tarik tersendiri yang mampu menarik wisatawan untuk berkunjung. Hal tersebut dikarenakan objek wisata tersebut tidak hanya menyajikan potensi berupa Kolam Renang saja tetapi juga didukung oleh potensi yang lain seperti Diving, Snorkling, kolam renang untuk anak-anak, dan udara yang sejuk serta mempunyai mata air yang masih sangat alami dan jernih. Adanya tinjauan geografi fisik dan tinjauan geografi sosial maka akan berpengaruh terhadap pengembangan kawasan suatu objek wisata Air Umbul Pongkok.

Begitu pula dengan pengembangan kawasan objek wisata akan berdampak pada banyaknya pengunjung dan tingginya tingkat pengunjung yang datang ke objek wisata Air Umbul Pongkok tersebut. Mengingat pentingnya dalam pembangunan dan pengembangan objek wisata, peneliti

tertarik untuk mencoba menganalisa dan mengetahui pengaruh dari beberapa tinjauan geografi sosial (kondisi penduduk, permodalan, pengelolaan, akomodasi, fasilitas pelayanan, infrastruktur, dan daya tarik) yang mempengaruhi upaya pengembangan kawasan objek wisata tersebut.

Dari uraian diatas penulis tertarik untuk melakukan penelitian masalah upaya pengembangan kawasan objek dari sudut pandang tinjauan geografi sosial. Untuk penelitian ini penulis mengambil judul **“TINJAUAN GEOGRAFI SOSIAL TERHADAP PENGEMBANGAN KAWASAN OBJEK WISATA AIR UMBUL PONGGOK DI DESA PONGGOK KECAMATAN POLANHARJO KABUPATEN KLATEN”**.

B. Identifikasi Masalah

Berdasarkan latar belakang penelitian yang telah diuraikan, maka dapat diidentifikasi beberapa masalah yang ditemui dalam pengembangan kawasan Objek Wisata Air Umbul Ponggok ini, yaitu sebagai berikut:

1. Kondisi penduduk dan tingkat pendidikan penduduk
2. Perangkat pengelola
3. Fasilitas pelayanan dan infrastruktur
4. Daya tarik wisatawan

C. Rumusan Masalah

Dari uraian diatas maka penulis dapat merumuskan permasalahan sebagai berikut.

1. Faktor-faktor geografi sosial apa saja yang dapat mendukung dalam pengembangan kawasan objek wisata Air Umbul Ponggok Di Desa Ponggok Kecamatan Polanharjo Kabupaten Klaten?
2. Bagaimana usaha yang dilakukan oleh pengelola untuk pengembangan kawasan objek wisata Air Umbul Ponggok?
3. Potensi-potensi alam apa saja yang dapat di kembangkan sebagai daya tarik tambahan di dalam kawasan objek wisata Air Umbul Ponggok?

D. Tujuan Penelitian

Penelitian ini bertujuan untuk di maksudkan untuk mengetahui hal-hal sebagi berikut :

1. Mengetahui faktor-faktor geografi sosial yang mendukung dalam pengembangan kawasan objek wisata Air Umbul Ponggok.
2. Mengetahui usaha-usaha yang dilakukan oleh pengelola untuk pengembangan kawasan objek wisata Air Umbul Ponggok.
3. Mengidentifikasi potensi-potensi alam yang dapat di kembangkan sebagai daya tarik tambahan di dalam kawasan objek wisata Air Umbul Ponggok.

E. Manfaat Penelitian

Hasil penelitian ini di harapkan dapat bermanfaat baik secara teoritis maupun secara praktis.

1. Manfaat secara teoritis

Hasil penelitian ini diharapkan dapat memberikan sumbangan bagi pengembangan ilmu geografi, khususnya untuk pengembangan geografi kepariwisataan.

2. Manfaat praktis

Penelitian ini diharapkan dapat memberikan masukan bagi pemerintah daerah, khususnya bagi Dinas pariwisata dalam mengembangkan objek pariwisata dan menentukan kebijaksanaan-kebijaksanaan yang menyangkut kepariwisataan dengan tetap memperhatikan faktor-faktor geografi.

BAB V

PENUTUP

A. Kesimpulan

Dari hasil penelitian dapat di ambil kesimpulan bahwa dalam pengembangan objek wisata, tidak lepas dari peranan faktor-faktor geografis. Fakto-faktor sosial yang meliputi daya tarik, infrastruktur, fasilitas pelayanan, akomodasi, pengelolaan, permodalan, penduduk dan agen pengembang merupakan faktor penyebab adanya kawasan objek wisata air Umbul Ponggok tersebut.

Di sini lah terjadi hubungan timbal balik antara lingkungan baik lingkungan fisik maupun lingkungan sosial dengan lingkungan/ kawasan objek wisata. Dari hasil penelitian dapat di ketahui faktor-faktor geografi sosial yang berperan dominan dalam mendukung pengembangan objek wisata air Umbul Ponggok meliputi lokasi, tingkat pendidikan penduduk, sosial ekonomi, keadaan penduduk (aktivitas penduduk). Sedangkan faktor-faktor geografi sosial yang kurang mendukung dalam pengembangan objek wisata air Umbul Ponggok meliputi permodalan, organisasi, fasilitas pelayanan yaitu tempat parkir yg masih minim dan aksesibilitas dimana akses menuju lokasi wisata ini masih belum ada petunjuk arah yang jelas untuk memudahkan para pengunjungnya. Usaha-usaha yang di lakukan oleh masyarakat Desa Ponggok dalam pengembangan selanjutnya dikawasan objek wisata air Umbul Ponggok meliputi :

- 1) Rencana pengembangan jangka pendek yaitu yang saat ini proses pembangunan koperasi desa yaitu mini market. Rencana ini bertujuan untuk menambah pendapatan kas BUMDes yang nantinya untuk dana pengembangan dan pembangunan kawasan objek wisata sebagai daya tarik wisata. Dan rencana yang paling dekat ini yaitu akan mengembangkan dan memperluas lagi lahan kearah barat. Rencana ini bertujuan untuk menambah tempat parkir dan tempat istirahat pengunjung. Karena tempat parkir selama ini masih minim dan ditempatkan langsung dipinggir jalan serta langsung menatap tembok pembatas kolam umbul ponggok.
- 2) Rencana pengembangan jangka panjang yaitu pembangunan rest area malam. Pembangunan tempat ini diatas bangunan kios-kios warung tepatnya yaitu dilantai atas. Dimana suasana pada malam hari di kawasan Umbul Ponggok ini sangat sejuk dan sangat cocok untuk menikmati malam di ruang terbuka dan memandangi langit berhiaskan rembulan malam dan bintang bergemerlapan. Tujuan dari pembangunan rest area malam yaitu untuk meningkatkan pengunjung dan menambah pendapatan baik di siang hari maupun di malam hari. Pada siang hari Umbul Ponggok untuk *snorkling* dan sebagainya, pada malam hari kawasan ini khusus untuk rest area.

B. Saran

Untuk menciptakan iklim wisata yang baik yang dapat menarik wisatawan berkunjung serta mempromosikan objek wisata agar menjadi objek wisata unggulan tidak terlepas dari peranan faktor-faktor geografi. Dari uraian di atas dapat di ketahui bahwa dalam rangka pengembangan objek wisata air Umbul Ponggok perlu memperhatikan berbagai hal antara lain:

1. Mengadakan pelatihan tentang kepariwisataan dan menajemennya bagi pengelola.
2. Membangun fasilitas-fasilitas untuk menambah daya tarik objek wisata serta memanfaatkan potensi kawasan objek wisata tersebut.
3. Perlu mengadakan kerjasama dengan berbagai pihak yang dapat menambah daya tarik wisata serta dapat memberikan bantuan dana bagi pembangunan sarana dan prasarana serta infrastruktur pariwisata seperti pembangunan, pemberian petunjuk arah dan perbaikan jalan menuju objek wisata.

DAFTAR PUSTAKA

- Anonim. 1994. *Perencanaan Pembangunan Regional Dan Kawasan Untuk Kepariwisata Alam*
- _____. 2000. *Kontribusi Geografi dalam Kepariwisata*
- Arikunto, Suharsimi. 2002 *Prosedur Penelitian Suatu Pendekatan Praktek*. Jakarta: Rineka Cipta
- Bintarto, R. dan Hadisumarno, S. 1987. *Metode Analisis Geografi*. Jakarta:LP3ES
- BUMDes Ponggok Kecamatan Polanharjo Kabupaten Klaten
- Daljoeni, N. 1982. *Pedesaan Lingkungan Dan Pembangunan*. Bandung: Alumni
- Daniel Usfal, (2015), Citra Daerah Tujuan Wisata Desa Ponggok: Dalam Persepsi Wisatawan Klaten Dan Non Klaten. *Skripsi* Yogyakarta: Program Studi Manajemen Jurusan Manajemen Fakultas Ekonomi Universitas Sanata Dharma Yogyakarta.
- Isnaeni Utrik Susanti, (2005), Tinjauan Geografis Terhadap Upaya Pengembangan Kawasan Obyek Wisata Goa Lawa Di Kecamatan Karangreja Kabupaten Purbalingga. *Skripsi*, Semarang: Fakultas Ilmu Sosial Universitas Negeri Semarang.
- Karyono, A. Hari.1997. *Kepariwisata*. Jakarta : Gramedia. Widrasarana .Indonesia
- Masykur Susilo, (2014), Perkembangan Objek Wisata Umbul Pengging Terhadap Kondisi Sosial Ekonomi Masyarakat Desa Duku Kecamatan Banyudono Kabupaten Boyolali Tahun 2013. *Skripsi*, Klaten: Fakultas Keguruan Dan Ilmu Pendidikan Universitas Widya Dharma Klaten.
- Monografi Desa Ponggok Kecamatan Polanharjo Kabupaten Klaten
- Nazir, Moh. 1998. *Metode Penelitian* . Jakarta. Ghalia, Indonesia.
- Nuryanti, Wiendu. 1994. *Perencanaan pembangunan regional dan kawasan untuk kepariwisataan alam*, makalah disampaikan pada diklat peningkatan mutu profesionalisme pengelola obyek dan daya tarik pariwisata.
- Pendit, Nyoman S. 1987. *Ilmu Pariwisata Sebuah Pengantar Perdana*. Jakarta:Pradnya Paramita.
- Poerwadarminta, W. Js. 1985. *Kamus Umum Bahasa Indonesia*. Jakarta: Balai Singarimbun, Masri. 1989. *Metode Penelitian Survai*. Jakarta: LP3ES

Sujali, 1989. *Geografi Pariwisata dan Kepariwisataaan*. Yogyakarta: Fakultas Geografi Universitas Gadjah Mada.

Sumaatmadja, Nursid. 1981. *Studi Geografi Suatu Pendekatan Dan Analisa Keruangan*. Bandung: Alumni.

Suriawira, U. 1996. *Air Dalam Kehidupan Dan Lingkungan Yang Sehat*. Bandung: Alumni

Suwantoro, Gamal. 1997. *Dasar-dasar Pariwisata*. Yogyakarta: Penerbit Andi

Undang-undang No. 9 Tahun 1990 *Tentang Kepariwisataaan*

Wahab, Salah dkk. 1992. *Pemasaran Pariwisata* . Jakarta : Pradya Paramita

[https://id.wikipedia.org/wiki/Ponggok, Polanharjo, Klaten](https://id.wikipedia.org/wiki/Ponggok,_Polanharjo,_Klaten)

<http://www.constiti.com/2014/08/keindahan-obyek-wisata-umbul-pongok-klaten.html>

<http://www.njogja.co.id/wisata-alam/umbul-pongok-tempat-asyik-untuk-berenang-snorkeling-hingga-diving/>

<https://noerdblog.wordpress.com/2011/06/12/strategi-pengembangan-obyek-wisata-alam/>